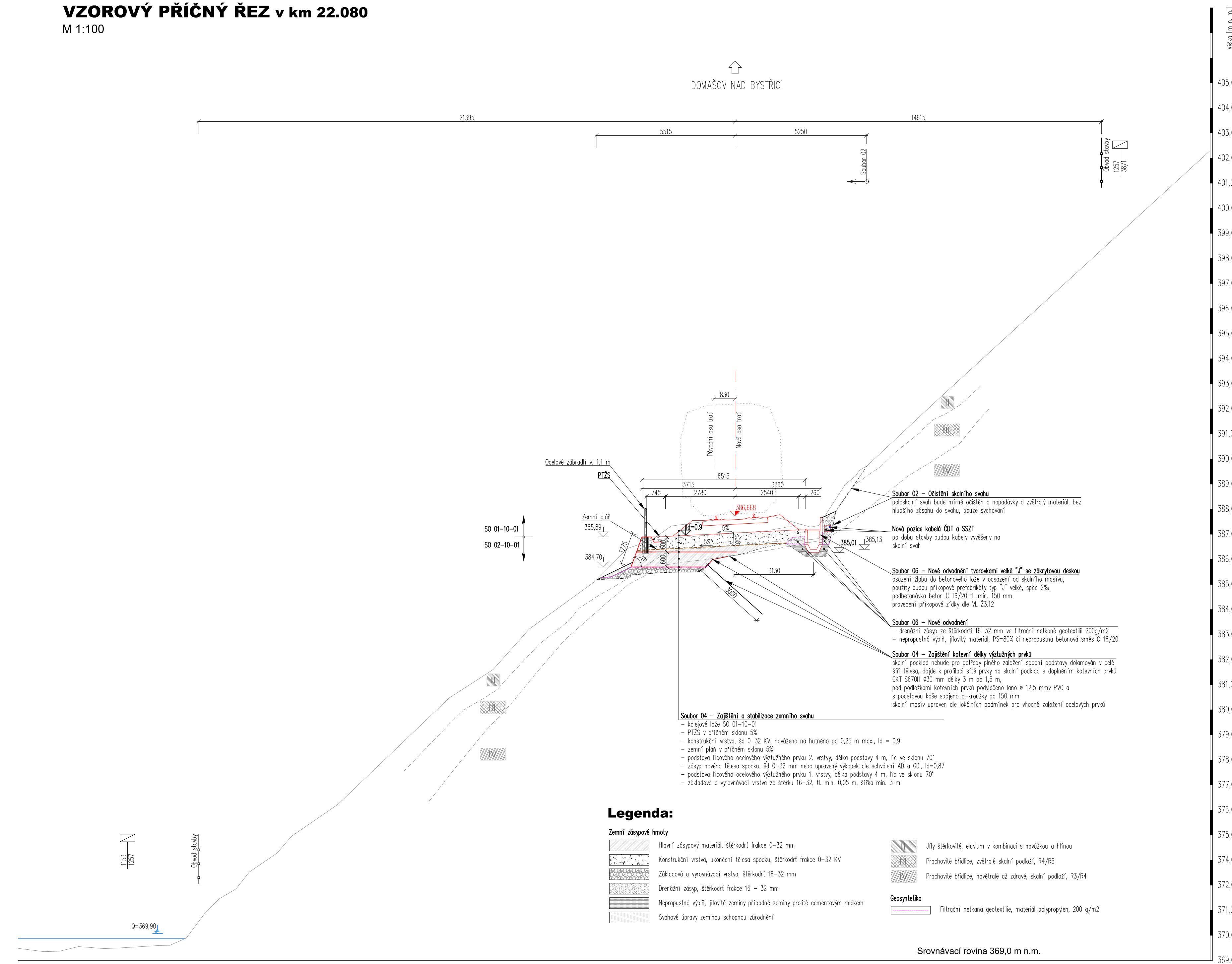
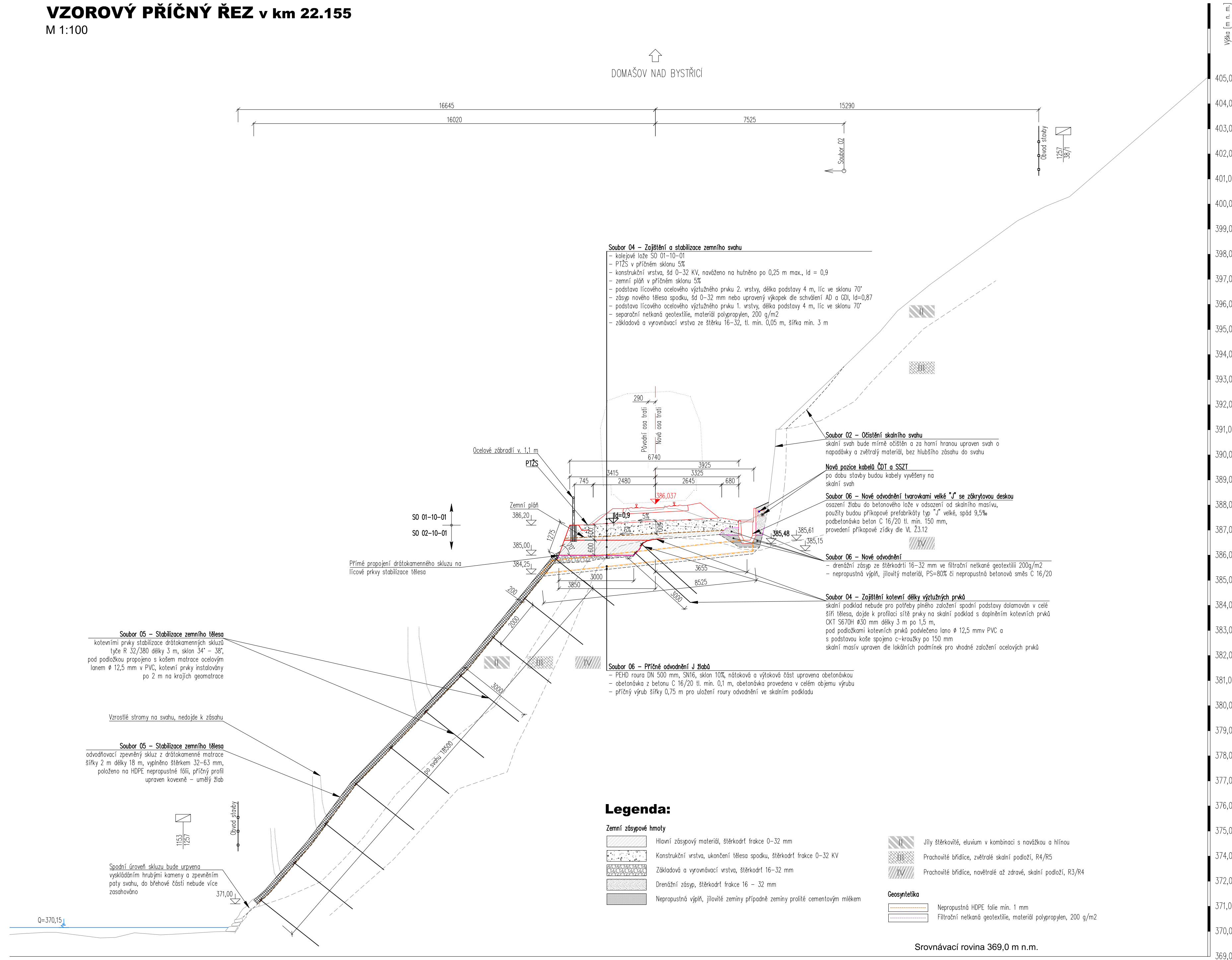


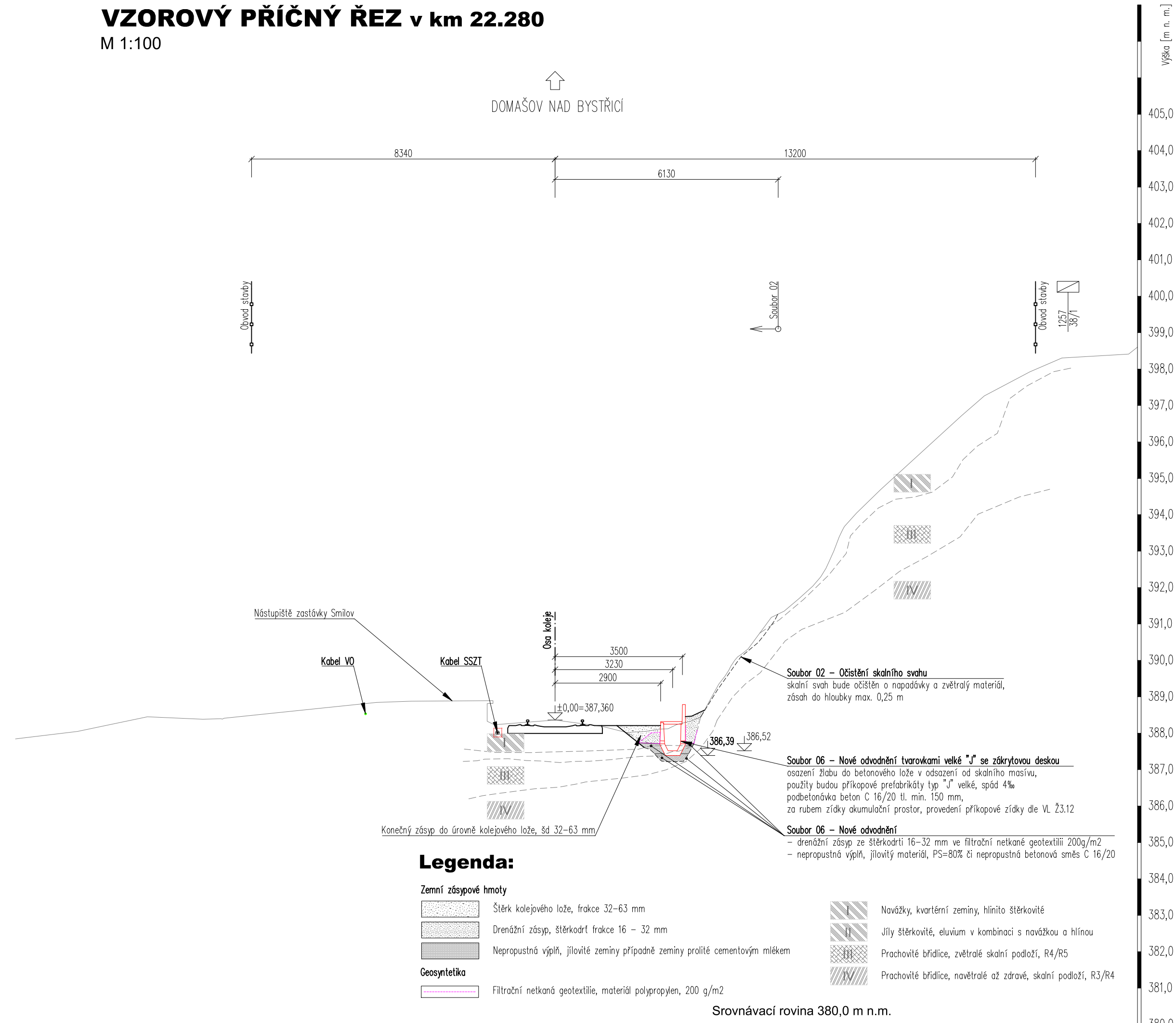
VZOROVÝ PŘÍČNÝ ŘEZ v km 22.080
M 1:100



VZOROVÝ PŘÍČNÝ ŘEZ v km 22.155
M 1:100



VZOROVÝ PŘÍČNÝ ŘEZ v km 22.280
M 1:100



Část D.2.1
TÚDÚ 2191 Hrubá Voda – Domašov nad Bystřicí

Generální projektant:




PRCDIN a.s.
Jiráskova 169
530 02 Pardubice

DIČ: CZ2529216
IČO: 2529216

Zpracovatel dílčí části dokumentace:

Souřadnicový systém JTSK, Výškový systém Bp

Vypracoval: Ing. Stanislav Šrámbl	Zodp. projektant: Ing. Jiří Nesl	Kontroloval: Ing. Stanislav Šrámbl	 PRODIN s.r.o. Jiráskova 169 530 02 Porubice DIČ: CZ2592916 IČO: 2592916
Kraj: Olomoucký	Tratvoř úsek/obec: Hrubá Voda-Domašov nad Bystřicí		
Investor: Správa železnic, státní organizace, Dlážděná 1003/7, 110 Praha 1			
Akce:			
Zajištění skalních masivů na trati Hlubočky-Hrubá Voda-Domašov nad Bystřicí SO 02-10-01 Obsah dokumentace: DĚLIČNÉ BEZY ČÁST 1			
Mřížková 1:100		Část dokumentace	Formát 12xA4 Datum 03/2021 Účel PDPS Za: zápisové 3110-19-163 Č. kopie _____
D213			